

Управление федеральной службы государственной регистрации кадастра и картографии по Краснодарскому краю

полное наименование органа регистрации прав

Выписка из Единого государственного реестра недвижимости об объекте недвижимости

Сведения о характеристиках объекта недвижимости

В Единый государственный реестр недвижимости внесены следующие сведения:


Раздел 1 Лист 1

Земельный участок			
вид объекта недвижимости			
Лист № 1 раздела 1	Всего листов раздела 1: 6	Всего разделов: 8	Всего листов выписки: 20
20.08.2025г.			
Кадастровый номер:	23:11:0311005:980		
Номер кадастрового квартала:	23:11:0311005		
Дата присвоения кадастрового номера:	28.05.2030		
Ранее присвоенный государственный учетный номер:	данные отсутствуют		
Местоположение:	Российская Федерация, Краснодарский край, муниципальный район Каневской, Стародеревянковское сельское поселение, садовое товарищество "Газовик", участок 185		
Площадь:	534 +/- 16		
Кадастровая стоимость, руб.:	47989.8		
Кадастровые номера расположенных в пределах земельного участка объектов недвижимости:	данные отсутствуют		
Кадастровые номера объектов недвижимости, из которых образован объект недвижимости:	данные отсутствуют		
Кадастровые номера образованных объектов недвижимости:	данные отсутствуют		
Категория земель:	Земли сельскохозяйственного назначения		
Виды разрешенного использования:	Для ведения коллективного садоводства		
Сведения о кадастровом инженере:	Колюбаев Валерий Анатольевич, № 8930, в А СРО "Кадастровые инженеры", СНИЛС 00745038123, договор на выполнение кадастровых работ от 02.06.2025 № 123, дата завершения кадастровых работ: 10.06.2025		
Сведения о лесах, водных объектах и об иных природных объектах, расположенных в пределах земельного участка:	данные отсутствуют		

		ДОКУМЕНТ ПОДПИСАН	
полное наименование должности		ЭЛЕКТРОННОЙ ПОДПИСЬЮ	инициалы, фамилия

Сертификат: 009F0BDC181A023B64597F1E2579BEFB50
Владелец: ФЕДЕРАЛЬНАЯ СЛУЖБА ГОСУДАРСТВЕННОЙ
РЕГИСТРАЦИИ, КАДАСТРА И КАРТОГРАФИИ
Действителен: с 02.08.2024 по 26.10.2025

Земельный участок			
вид объекта недвижимости			
Лист № 2 раздела 1	Всего листов раздела 1: 6	Всего разделов: 8	Всего листов выписки: 20
20.08.2025г.			
Кадастровый номер:		23:11:0311005:980	
Сведения о том, что земельный участок полностью расположен в границах зоны с особыми условиями использования территории, территории объекта культурного наследия, публичного сервитута:		Земельный участок полностью расположен в границах зоны с реестровым номером 23:11-6.998 от 10.12.2018, ограничение использования земельного участка в пределах зоны: В соответствии со статьей 65 Водного кодекса Российской Федерации, в границах водоохранной зоны запрещается: 1) использование сточных вод в целях регулирования плодородия почв; 2) размещение кладбищ, скотомогильников, объектов размещения отходов производства и потребления, химических, взрывчатых, токсичных, отравляющих и ядовитых веществ, пунктов захоронения радиоактивных отходов; 3) осуществление авиационных мер по борьбе с вредными организмами; 4) движение и стоянка транспортных средств (кроме специальных транспортных средств), за исключением их движения по дорогам и стоянки на дорогах и в специально оборудованных местах, имеющих твердое покрытие; 5) размещение автозаправочных станций, складов горюче-смазочных материалов (за исключением случаев, если автозаправочные станции, склады горюче-смазочных материалов размещены на территориях портов, судостроительных и судоремонтных организаций, инфраструктуры внутренних водных путей при условии соблюдения требований законодательства в области охраны окружающей среды и Водного кодекса), станций технического обслуживания, используемых для технического осмотра и ремонта транспортных средств, осуществление мойки транспортных средств; 6) размещение специализированных хранилищ пестицидов и агрохимикатов, применение пестицидов и агрохимикатов; 7) сброс сточных, в том числе дренажных, вод; 8) разведка и добыча общераспространенных полезных ископаемых (за исключением случаев, если разведка и добыча общераспространенных полезных ископаемых осуществляются пользователями недр, осуществляющими разведку и добычу иных видов полезных ископаемых, в границах предоставленных им в соответствии с законодательством Российской Федерации о недрах горных отводов и (или) геологических отводов на основании утвержденного технического проекта в соответствии со статьей 19.1 Закона Российской Федерации от 21 февраля 1992 года № 2395-1 «О недрах»). В границах водоохранной зоны допускаются проектирование, строительство, реконструкция, ввод в эксплуатацию, эксплуатация хозяйственных и иных объектов при условии оборудования таких объектов сооружениями, обеспечивающими охрану водных объектов от загрязнения, засорения, заиления и истощения вод в соответствии с водным законодательством и законодательством в области охраны окружающей среды. Выбор типа сооружения, обеспечивающего охрану водного объекта от загрязнения, засорения, заиления и истощения вод, осуществляется с учетом необходимости соблюдения установленных в соответствии с законодательством в области охраны окружающей среды нормативов допустимых сбросов загрязняющих веществ, иных веществ и микроорганизмов., вид/наименование: Водоохранная зона реки Челбас, тип: Водоохранная зона, индекс: РФ, Краснодарский край, Каневской район, река Челбас, решения: 1. дата	


полное наименование должности		
	ДОКУМЕНТ ПОДПИСАН	
	ЭЛЕКТРОННОЙ ПОДПИСЬЮ	
	Сертификат: 009F0BDC181A023B64597F1E2579BEFB50	
	Владелец: ФЕДЕРАЛЬНАЯ СЛУЖБА ГОСУДАРСТВЕННОЙ	
	РЕГИСТРАЦИИ, КАДАСТРА И КАРТОГРАФИИ	
	Действителен: с 02.08.2024 по 26.10.2025	
		инициалы, фамилия

Земельный участок			
вид объекта недвижимости			
Лист № 3 раздела 1	Всего листов раздела 1: 6	Всего разделов: 8	Всего листов выписки: 20
20.08.2025г.			
Кадастровый номер:		23:11:0311005:980	
Сведения о том, что земельный участок полностью расположен в границах зоны с особыми условиями использования территории, территории объекта культурного наследия, публичного сервитута:		решения: 15.07.2009, номер решения: 1492-П, наименование ОГВ/ОМСУ: Законодательное Собрание Краснодарского края 2. дата решения: 18.06.2018, номер решения: 17, наименование ОГВ/ОМСУ: Министерство природных ресурсов Краснодарского края 3. дата решения: 20.07.2018, номер решения: 23, наименование ОГВ/ОМСУ: Министерство природных ресурсов Краснодарского края 4. дата решения: 01.08.2018, номер решения: 202-05.2-22606/18, наименование ОГВ/ОМСУ: Министерство природных ресурсов Краснодарского края 5. дата решения: 21.09.2018, номер решения: 1565, наименование ОГВ/ОМСУ: Министерство природных ресурсов Краснодарского края 6. дата решения: 17.09.2018, номер решения: б/н, наименование ОГВ/ОМСУ: Министерство природных ресурсов Краснодарского края 7. дата решения: 10.01.2009, номер решения: 17, наименование ОГВ/ОМСУ: Правительство РФ 8. дата решения: 29.04.2016, номер решения: 377, наименование ОГВ/ОМСУ: Правительство РФ 9. дата решения: 03.06.2006, номер решения: 74-ФЗ, ст.65, наименование ОГВ/ОМСУ: Государственная дума РФ	
Сведения о том, что земельный участок расположен в границах особой экономической зоны, территории опережающего развития, зоны территориального развития в Российской Федерации, игорной зоны:		данные отсутствуют	
Сведения о том, что земельный участок расположен в границах особо охраняемой природной территории, Байкальской природной территории и ее экологических зон, лесопарковом зеленом поясе, охотничьего угодья, лесничества:		данные отсутствуют	
Сведения о расположении земельного участка и (или) расположенного на нем объекта недвижимости в границах территории, в отношении которой принято решение о резервировании земель для государственных или муниципальных нужд:		данные отсутствуют	
Сведения о результатах проведения государственного земельного надзора:		данные отсутствуют	
Сведения о расположении земельного участка в границах территории, в отношении которой утвержден проект межевания территории:		данные отсутствуют	
Условный номер земельного участка:		данные отсутствуют	

			ДОКУМЕНТ ПОДПИСАН ЭЛЕКТРОННОЙ ПОДПИСЬЮ	
полное наименование должности				

Сертификат: 009F0BDC181A023B64597F1E2579BEFB50
Владелец: ФЕДЕРАЛЬНАЯ СЛУЖБА ГОСУДАРСТВЕННОЙ
РЕГИСТРАЦИИ, КАДАСТРА И КАРТОГРАФИИ
Действителен: с 02.08.2024 по 26.10.2025

инициалы, фамилия

Земельный участок			
вид объекта недвижимости			
Лист № 4 раздела 1	Всего листов раздела 1: 6	Всего разделов: 8	Всего листов выписки: 20
20.08.2025г.			
Кадастровый номер:		23:11:0311005:980	
Сведения о принятии акта и (или) заключении договора, предусматривающих предоставление в соответствии с земельным законодательством исполнительным органом государственным органом власти или органом местного самоуправления, находящегося в государственной или муниципальной собственности земельного участка для строительства наемного дома социального использования или наемного дома коммерческого использования:		данные отсутствуют	
Сведения о том, что земельный участок или земельные участки образованы на основании решения об изъятии земельного участка и (или) расположенного на нем объекта недвижимости для государственных или муниципальных нужд:		данные отсутствуют	
Сведения о том, что земельный участок образован из земель или земельного участка, государственная собственность на которые не разграничена:		данные отсутствуют	
Сведения о наличии земельного спора о местоположении границ земельных участков:		данные отсутствуют	
Статус записи об объекте недвижимости:		Сведения об объекте недвижимости имеют статус "актуальные, ранее учтенные"	
Особые отметки:		<p>Сведения об ограничениях права на объект недвижимости, обременениях данного объекта, не зарегистрированных в реестре прав, ограничений прав и обременений недвижимого имущества: вид ограничения (обременения): ограничения прав на земельный участок, предусмотренные статьей 56 Земельного кодекса Российской Федерации; срок действия: с 20.08.2025; реквизиты документа-основания: «О порядке установления охранных зон объектов электросетевого хозяйства и особых условий использования земельных участков, расположенных в границах таких зон» от 24.02.2009 № 160 выдан: Правительство Российской Федерации . вид ограничения (обременения): ограничения прав на земельный участок, предусмотренные статьей 56 Земельного кодекса Российской Федерации; срок действия: с 20.08.2025; реквизиты документа-основания: постановление "Об установлении ширины водоохранных зон и ширины прибрежных защитных полос рек и ручьев, расположенных на территории Краснодарского края" от 15.07.2009 № 1492-П выдан: Законодательное Собрание Краснодарского края; контракт на выполнение подрядных работ для государственных нужд от 18.06.2018 № 17 выдан: Министерство природных ресурсов Краснодарского края; контракт на выполнение подрядных работ для государственных нужд от 20.07.2018 № 23 выдан: Министерство природных ресурсов Краснодарского края; доверенность от 01.08.2018 №</p>	
полное наименование должности		<div style="border: 2px solid blue; padding: 5px; text-align: center;">  ДОКУМЕНТ ПОДПИСАН ЭЛЕКТРОННОЙ ПОДПИСЬЮ Сертификат: 009F0BDC181A023B64597F1E2579BEFB50 Владелец: ФЕДЕРАЛЬНАЯ СЛУЖБА ГОСУДАРСТВЕННОЙ РЕГИСТРАЦИИ, КАДАСТРА И КАРТОГРАФИИ Действителен: с 02.08.2024 по 26.10.2025 </div>	
		инициалы, фамилия	

Земельный участок			
вид объекта недвижимости			
Лист № 5 раздела 1	Всего листов раздела 1: 6	Всего разделов: 8	Всего листов выписки: 20

20.08.2025г.

Кадастровый номер:

23:11:0311005:980

202-05.2-22606/18 выдан: Министерство природных ресурсов Краснодарского края; приказ "Об установлении границ водоохранных зон и прибрежных защитных полос, местоположений береговых линий (границ водных объектов) реки Челбас и реки Сухая Челбаска на территории Каневского района Краснодарского края" от 21.09.2018 № 1565 выдан: Министерство природных ресурсов Краснодарского края; перечень координат характерных точек береговой линии (границы водного объекта) реки Челбас на территории Каневского района Краснодарского края от 17.09.2018 № б/н выдан: Министерство природных ресурсов Краснодарского края; постановление "Об утверждении Правил установления на местности границ водоохранных зон и границ прибрежных защитных полос водных объектов" от 10.01.2009 № 17 выдан: Правительство РФ; постановление "Об утверждении Правил определения местоположения береговой линии (границы водного объекта), случаев и периодичности ее определения и о внесении изменений в Правила установления на местности границ водоохранных зон и границ прибрежных защитных полос водных объектов" от 29.04.2016 № 377 выдан: Правительство РФ; водный кодекс от 03.06.2006 № 74-ФЗ, ст.65 выдан: Государственная дума РФ. вид ограничения (обременения): ограничения прав на земельный участок, предусмотренные статьей 56 Земельного кодекса Российской Федерации; срок действия: с 20.08.2025; реквизиты документа-основания: приказ "Об установлении границ водоохранных зон и прибрежных защитных полос, местоположений береговых линий (границ водных объектов) реки Челбас и реки Сухая Челбаска на территории Каневского района Краснодарского края" от 21.09.2018 № 1565 выдан: Министерство природных ресурсов Краснодарского края; перечень координат характерных точек береговой линии (границы водного объекта) реки Челбас на территории Каневского района Краснодарского края от 17.09.2018 № б/н выдан: Министерство природных ресурсов Краснодарского края; постановление "Об утверждении Правил установления на местности границ водоохранных зон и границ прибрежных защитных полос водных объектов" от 10.01.2009 № 17 выдан: Правительство РФ; постановление "Об утверждении Правил определения местоположения береговой линии (границы водного объекта), случаев и периодичности ее определения и о внесении изменений в Правила установления на местности границ водоохранных зон и границ прибрежных защитных полос водных объектов" от 29.04.2016 № 377 выдан: Правительство РФ; водный кодекс от 03.06.2006 № 74-ФЗ, ст.65 выдан: Государственная дума РФ; постановление "Об установлении ширины водоохранных зон и ширины прибрежных защитных полос рек и ручьев, расположенных на территории Краснодарского края" от 15.07.2009 № 1492-П выдан: Законодательное Собрание Краснодарского края; контракт на выполнение подрядных работ для государственных нужд от 18.06.2018 № 17 выдан: Министерство

полное наименование должности		ДОКУМЕНТ ПОДПИСАН	инициалы, фамилия
		ЭЛЕКТРОННОЙ ПОДПИСЬЮ	

Сертификат: 009F0BDC181A023B64597F1E2579BEFB50
 Владелец: ФЕДЕРАЛЬНАЯ СЛУЖБА ГОСУДАРСТВЕННОЙ
 РЕГИСТРАЦИИ, КАДАСТРА И КАРТОГРАФИИ
 Действителен: с 02.08.2024 по 26.10.2025

Земельный участок			
вид объекта недвижимости			
Лист № 6 раздела 1	Всего листов раздела 1: 6	Всего разделов: 8	Всего листов выписки: 20
20.08.2025г.			
Кадастровый номер:		23:11:0311005:980	
		природных ресурсов Краснодарского края; контракт на выполнение подрядных работ для государственных нужд от 20.07.2018 № 23 выдан: Министерство природных ресурсов Краснодарского края; доверенность от 01.08.2018 № 202-05.2-22606/18 выдан: Министерство природных ресурсов Краснодарского края.	
Получатель выписки:		АДМИНИСТРАЦИЯ СТАРОДЕРЕВЯНКОВСКОГО СЕЛЬСКОГО ПОСЕЛЕНИЯ КАНЕВСКОГО МУНИЦИПАЛЬНОГО РАЙОНА КРАСНОДАРСКОГО КРАЯ (представитель правообладателя), Правообладатель: от имени заявителя Администрация Стародеревянковского сельского поселения Каневского муниципального района Краснодарского края, 2334019660	

полное наименование должности		ДОКУМЕНТ ПОДПИСАН ЭЛЕКТРОННОЙ ПОДПИСЬЮ	инициалы, фамилия

Сертификат: 009F0BDC181A023B64597F1E2579BEFB50
Владелец: ФЕДЕРАЛЬНАЯ СЛУЖБА ГОСУДАРСТВЕННОЙ
РЕГИСТРАЦИИ, КАДАСТРА И КАРТОГРАФИИ
Действителен: с 02.08.2024 по 26.10.2025


Выписка из Единого государственного реестра недвижимости об объекте недвижимости
Сведения о зарегистрированных правах

Земельный участок			
вид объекта недвижимости			
Лист № 1 раздела 2		Всего листов раздела 2: 2	Всего разделов: 8
Всего листов выписки: 20			
20.08.2025г.			
Кадастровый номер:		23:11:0311005:980	
1	Правообладатель (правообладатели):	1.1	Стародеревянковское сельское поселение Каневского муниципального района Краснодарского края
	Сведения о возможности предоставления третьим лицам персональных данных физического лица:	1.1.1	данные отсутствуют
2	Вид, номер, дата и время государственной регистрации права:	2.1	Собственность 23:11:0311005:980-23/230/2025-1 30.05.2025 12:51:05
3	Сведения об осуществлении государственной регистрации сделки, права без необходимого в силу закона согласия третьего лица, органа:	3.1	данные отсутствуют
4	Ограничение прав и обременение объекта недвижимости:	не зарегистрировано	
5	Договоры участия в долевом строительстве:	не зарегистрировано	
6	Заявленные в судебном порядке права требования:	данные отсутствуют	
7	Сведения о возможности предоставления третьим лицам персональных данных физического лица	данные отсутствуют	
8	Сведения о возражении в отношении зарегистрированного права:	данные отсутствуют	
9	Сведения о наличии решения об изъятии объекта недвижимости для государственных и муниципальных нужд:	данные отсутствуют	
10	Сведения о невозможности государственной регистрации без личного участия правообладателя или его законного представителя:	данные отсутствуют	
11	Правопритязания и сведения о наличии поступивших, но не рассмотренных заявлений о проведении государственной регистрации права (перехода, прекращения права), ограничения права или обременения объекта недвижимости, сделки в отношении объекта недвижимости:	отсутствуют	

полное наименование должности			ДОКУМЕНТ ПОДПИСАН ЭЛЕКТРОННОЙ ПОДПИСЬЮ	инициалы, фамилия
-------------------------------	--	---	---	-------------------

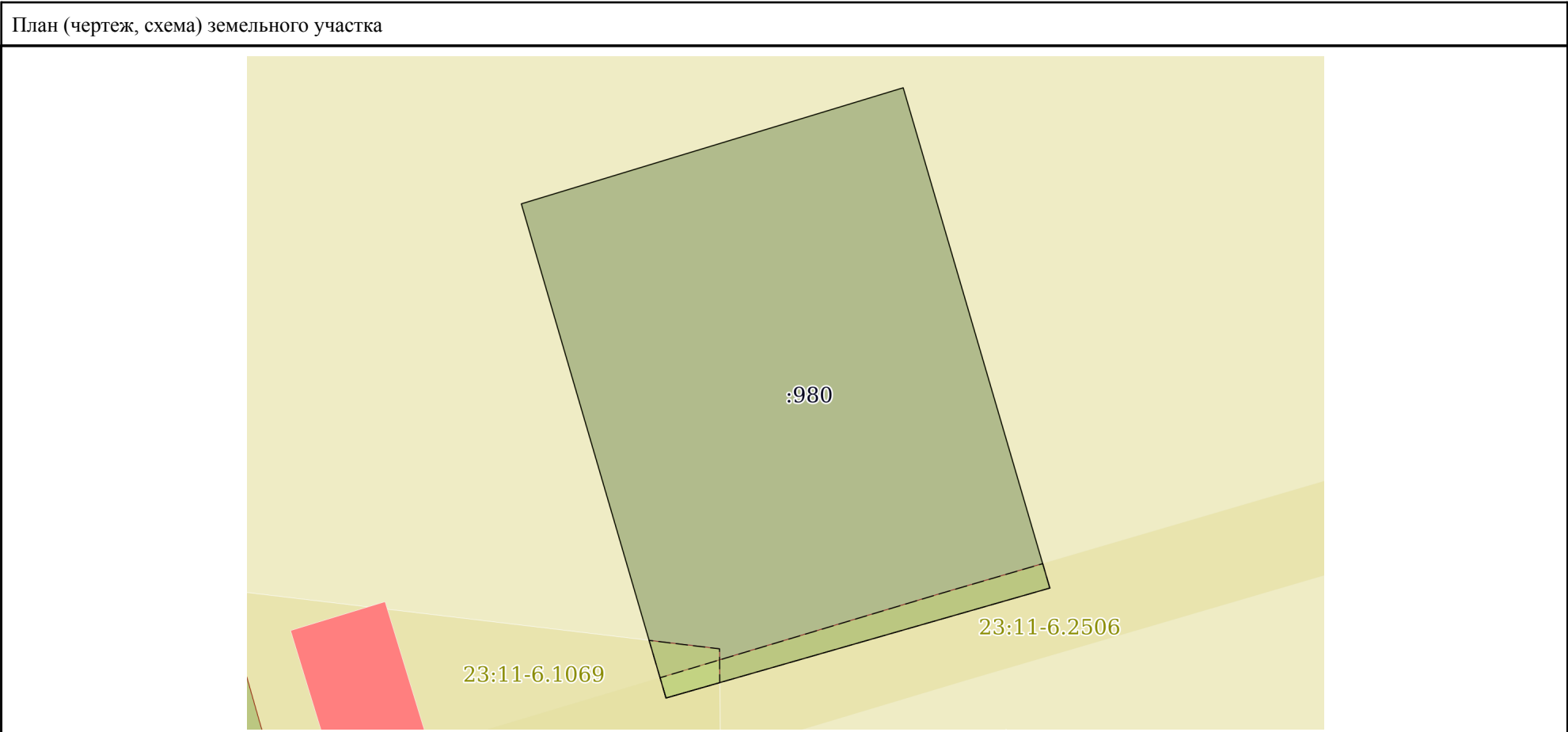
Сертификат: 009F0BDC181A023B64597F1E2579BEFB50
Владелец: ФЕДЕРАЛЬНАЯ СЛУЖБА ГОСУДАРСТВЕННОЙ
РЕГИСТРАЦИИ, КАДАСТРА И КАРТОГРАФИИ
Действителен: с 02.08.2024 по 26.10.2025

Земельный участок			
вид объекта недвижимости			
Лист № 2 раздела 2	Всего листов раздела 2: 2	Всего разделов: 8	Всего листов выписки: 20
20.08.2025г.			
Кадастровый номер:		23:11:0311005:980	
11	Сведения о невозможности государственной регистрации перехода, прекращения, ограничения права на земельный участок из земель сельскохозяйственного назначения:	данные отсутствуют	

полное наименование должности	 ДОКУМЕНТ ПОДПИСАН ЭЛЕКТРОННОЙ ПОДПИСЬЮ Сертификат: 009F0BDC181A023B64597F1E2579BEFB50 Владелец: ФЕДЕРАЛЬНАЯ СЛУЖБА ГОСУДАРСТВЕННОЙ РЕГИСТРАЦИИ, КАДАСТРА И КАРТОГРАФИИ Действителен: с 02.08.2024 по 26.10.2025	инициалы, фамилия

Выписка из Единого государственного реестра недвижимости об объекте недвижимости
Описание местоположения земельного участка

Земельный участок			
вид объекта недвижимости			
Лист № 1 раздела 3	Всего листов раздела 3: 1	Всего разделов: 8	Всего листов выписки: 20
20.08.2025г.			
Кадастровый номер:		23:11:0311005:980	



Масштаб 1:300	Условные обозначения:	
полное наименование должности	<div><div>ДОКУМЕНТ ПОДПИСАН ЭЛЕКТРОННОЙ ПОДПИСЬЮ</div></div>	инициалы, фамилия

Сертификат: 009F0BDC181A023B64597F1E2579BEFB50
Владелец: ФЕДЕРАЛЬНАЯ СЛУЖБА ГОСУДАРСТВЕННОЙ
РЕГИСТРАЦИИ, КАДАСТРА И КАРТОГРАФИИ
Действителен: с 02.08.2024 по 26.10.2025

Выписка из Единого государственного реестра недвижимости об объекте недвижимости
Описание местоположения земельного участка

Земельный участок			
вид объекта недвижимости			
Лист № 1 раздела 3.1	Всего листов раздела 3.1: 1	Всего разделов: 8	Всего листов выписки: 20
20.08.2025г.			
Кадастровый номер:		23:11:0311005:980	

Описание местоположения границ земельного участка							
№ п/п	Номер точки		Дирекционный угол	Горизонтальное проложение, м	Описание закрепления на местности	Кадастровые номера смежных участков	Сведения об адресах правообладателей смежных земельных участков
	начальная	конечная					
1	2	3	4	5	6	7	8
1	1.1.1	1.1.2	73°5.0`	20.28	данные отсутствуют	данные отсутствуют	данные отсутствуют
2	1.1.2	1.1.3	163°40.3`	26.5	данные отсутствуют	данные отсутствуют	данные отсутствуют
3	1.1.3	1.1.4	254°0.2`	20.29	данные отсутствуют	данные отсутствуют	данные отсутствуют
4	1.1.4	1.1.1	343°41.5`	26.17	данные отсутствуют	данные отсутствуют	данные отсутствуют

полное наименование должности		ДОКУМЕНТ ПОДПИСАН	инициалы, фамилия
		ЭЛЕКТРОННОЙ ПОДПИСЬЮ	

Сертификат: 009F0BDC181A023B64597F1E2579BEFB50
Владелец: ФЕДЕРАЛЬНАЯ СЛУЖБА ГОСУДАРСТВЕННОЙ
РЕГИСТРАЦИИ, КАДАСТРА И КАРТОГРАФИИ
Действителен: с 02.08.2024 по 26.10.2025

Выписка из Единого государственного реестра недвижимости об объекте недвижимости
Описание местоположения земельного участка

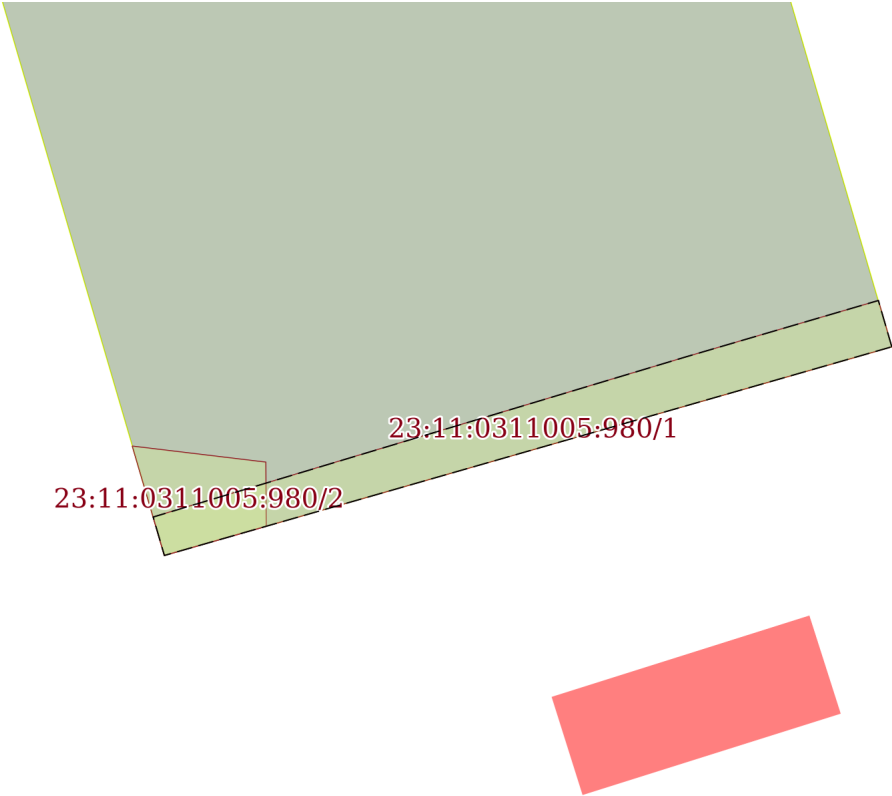
Земельный участок			
вид объекта недвижимости			
Лист № 1 раздела 3.2	Всего листов раздела 3.2: 1	Всего разделов: 8	Всего листов выписки: 20
20.08.2025г.			
Кадастровый номер:		23:11:0311005:980	

Сведения о характерных точках границы земельного участка				
Система координат МСК-23, зона 1				
Номер точки	Координаты, м		Описание закрепления на местности	Средняя квадратичная погрешность определения координат характерных точек границ земельного участка, м
	X	Y		
1	2	3	4	5
1	597937.07	1387255.73	-	0.2
2	597942.97	1387275.13	-	0.2
3	597917.54	1387282.58	-	0.2
4	597911.95	1387263.08	-	0.2
1	597937.07	1387255.73	-	0.2

полное наименование должности	 ДОКУМЕНТ ПОДПИСАН ЭЛЕКТРОННОЙ ПОДПИСЬЮ	инициалы, фамилия

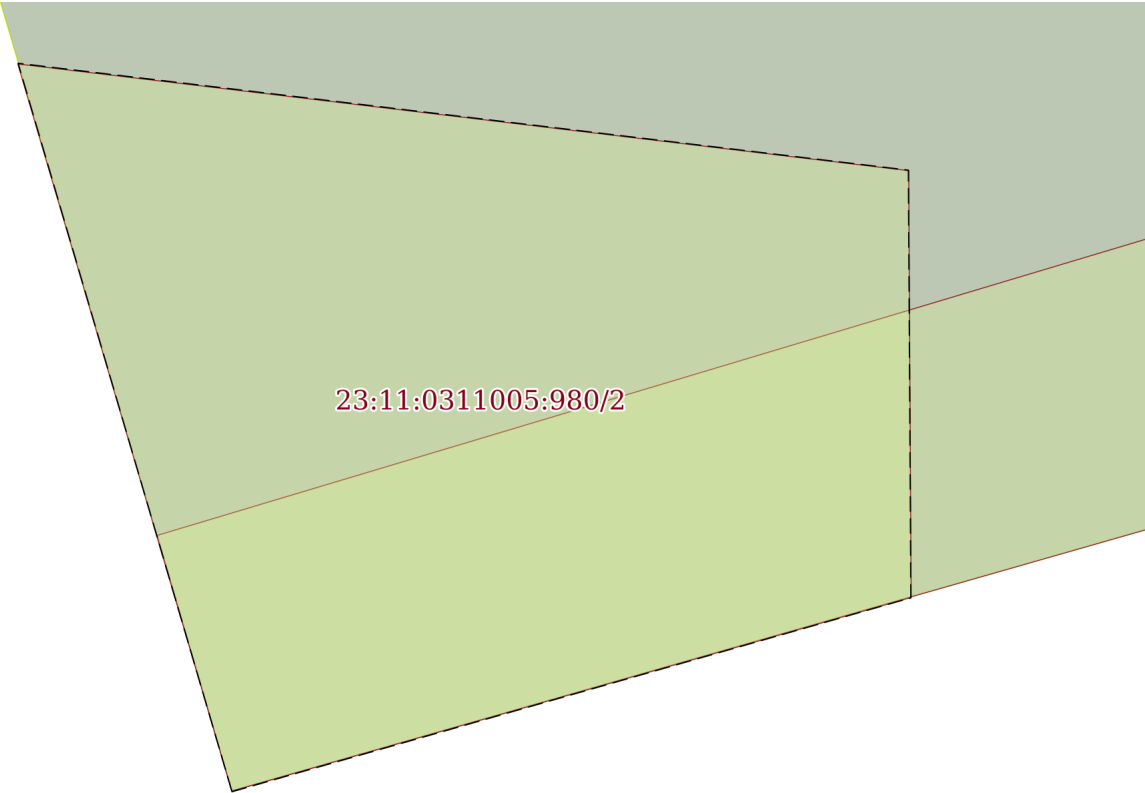
Сертификат: 009F0BDC181A023B64597F1E2579BEFB50
Владелец: ФЕДЕРАЛЬНАЯ СЛУЖБА ГОСУДАРСТВЕННОЙ
РЕГИСТРАЦИИ, КАДАСТРА И КАРТОГРАФИИ
Действителен: с 02.08.2024 по 26.10.2025

Выписка из Единого государственного реестра недвижимости об объекте недвижимости
Сведения о частях земельного участка

Земельный участок			
вид объекта недвижимости			
Лист № 1 раздела 4	Всего листов раздела 4: 2	Всего разделов: 8	Всего листов выписки: 20
20.08.2025г.			
Кадастровый номер:		23:11:0311005:980	
План (чертеж, схема) части земельного участка		Учетный номер части: 23:11:0311005:980/1	
<div></div>			
Масштаб 1:200	Условные обозначения:		

полное наименование должности		ДОКУМЕНТ ПОДПИСАН	инициалы, фамилия
		ЭЛЕКТРОННОЙ ПОДПИСЬЮ	

Сертификат: 009F0BDC181A023B64597F1E2579BEFB50
Владелец: ФЕДЕРАЛЬНАЯ СЛУЖБА ГОСУДАРСТВЕННОЙ
РЕГИСТРАЦИИ, КАДАСТРА И КАРТОГРАФИИ
Действителен: с 02.08.2024 по 26.10.2025

Земельный участок			
вид объекта недвижимости			
Лист № 2 раздела 4	Всего листов раздела 4: 2	Всего разделов: 8	Всего листов выписки: 20
20.08.2025г.			
Кадастровый номер:		23:11:0311005:980	
План (чертеж, схема) части земельного участка		Учетный номер части: 23:11:0311005:980/2	
<div></div>			
Масштаб 1:30	Условные обозначения:		

полное наименование должности		инициалы, фамилия
	ДОКУМЕНТ ПОДПИСАН ЭЛЕКТРОННОЙ ПОДПИСЬЮ	

Сертификат: 009F0BDC181A023B64597F1E2579BEFB50
Владелец: ФЕДЕРАЛЬНАЯ СЛУЖБА ГОСУДАРСТВЕННОЙ
РЕГИСТРАЦИИ, КАДАСТРА И КАРТОГРАФИИ
Действителен: с 02.08.2024 по 26.10.2025

Выписка из Единого государственного реестра недвижимости об объекте недвижимости
Сведения о частях земельного участка

Земельный участок		
вид объекта недвижимости		
Лист № 1 раздела 4.1	Всего листов раздела 4.1: 5	Всего разделов: 8
Всего листов выписки: 20		
20.08.2025г.		
Кадастровый номер:		23:11:0311005:980
Учетный номер части	Площадь, м2	Содержание ограничения в использовании или ограничения права на объект недвижимости или обременения объекта недвижимости
1	2	3
23:11:0311005:980/1	24	23:11-6.2506
23:11:0311005:980/2	7	23:11-6.1069
	Весь	вид ограничения (обременения): ограничения прав на земельный участок, предусмотренные статьей 56 Земельного кодекса Российской Федерации; Срок действия: не установлен; реквизиты документа-основания: «О порядке установления охранных зон объектов электросетевого хозяйства и особых условий использования земельных участков, расположенных в границах таких зон» от 24.02.2009 № 160 выдан: Правительство Российской Федерации ; Содержание ограничения (обременения): Охранные зоны устанавливаются вдоль воздушных линий электропередачи напряжением 0,4 кВ в виде части поверхности участка земли и воздушного пространства (на высоту соответствующую высоте опор воздушных линий электропередачи), ограниченной параллельными вертикальными плоскостями, отстоящими по обе стороны линии электропередачи от крайних проводов при не отклоненном их положении на 2 метров. Согласно постановлению Правительства РФ от 24.02.09 №160 "О порядке установления охранных зон объектов электросетевого хозяйства и особых условий использования земельных участков, расположенных в границах таких зон" в охранных зонах запрещается осуществлять любые действия, которые могут нарушить безопасную работу объектов электросетевого хозяйства, в том числе привести к их повреждению или уничтожению, и (или) повлечь причинение вреда жизни, здоровью граждан и имуществу физических или юридических лиц, а также повлечь нанесение экологического ущерба и возникновение пожаров, в том числе: а) набрасывать на провода и опоры воздушных линий электропередачи посторонние предметы, а также подниматься на опоры воздушных линий электропередачи; б) проводить работы, угрожающие повреждению объектов электросетевого хозяйства, размещать объекты и предметы, которые могут препятствовать доступу обслуживающего персонала и техники к объектам электроэнергетики, без сохранения и (или) создания, в том числе в соответствии с требованиями нормативно-технических документов, необходимых для такого доступа проходов и подъездов в целях обеспечения эксплуатации оборудования, зданий и сооружений объектов электроэнергетики, проведения работ по ликвидации аварий и устранению их последствий на всем протяжении границы объекта электроэнергетики; в) находиться в пределах огороженной территории и помещениях распределительных устройств и подстанций, открывать двери и люки распределительных устройств и подстанций, производить переключения и подключения в электрических сетях (указанное требование не распространяется на работников, занятых выполнением разрешенных в

полное наименование должности	 ДОКУМЕНТ ПОДПИСАН ЭЛЕКТРОННОЙ ПОДПИСЬЮ	инициалы, фамилия
-------------------------------	--	-------------------

Сертификат: 009F0BDC181A023B64597F1E2579BEFB50
Владелец: ФЕДЕРАЛЬНАЯ СЛУЖБА ГОСУДАРСТВЕННОЙ
РЕГИСТРАЦИИ, КАДАСТРА И КАРТОГРАФИИ
Действителен: с 02.08.2024 по 26.10.2025

Земельный участок			
вид объекта недвижимости			
Лист № 2 раздела 4.1	Всего листов раздела 4.1: 5	Всего разделов: 8	Всего листов выписки: 20

20.08.2025г.

Кадастровый номер:

23:11:0311005:980

		установленном порядке работ), разводить огонь в пределах охранных зон вводных и распределительных устройств, подстанций, воздушных линий электропередачи, а также в охранных зонах кабельных линий электропередачи; г) размещать свалки; д) производить работы ударными механизмами, сбрасывать тяжести массой свыше 5 тонн, производить сброс и слив едких и коррозионных веществ и горюче-смазочных материалов (в охранных зонах подземных кабельных линий электропередачи); е) убирать, уничтожать, перемещать, засыпать и повреждать предупреждающие и информационные знаки (либо предупреждающие и информационные надписи, нанесенные на объекты электроэнергетики); ж) производить переключения и подключения в электрических сетях (указанное требование не распространяется на работников, занятых выполнением разрешенных в установленном порядке работ); з) осуществлять использование земельных участков в качестве испытательных полигонов, мест уничтожения вооружения и захоронения отходов, возникающих в связи с использованием, производством, ремонтом или уничтожением вооружений или боеприпасов.; Реестровый номер границы: 23:11-6.2506; Вид объекта реестра границ: Зона с особыми условиями использования территории; Вид зоны по документу: Охранная зона воздушной линии электропередачи «ВЛ-0,4кВ»; Тип зоны: Охранная зона объектов электроэнергетики (объектов электросетевого хозяйства и объектов по производству электрической энергии); Номер: БП-000148; Индекс: Краснодарский край, Каневской р-н, Стародеревянковское с/п
	Весь	вид ограничения (обременения): ограничения прав на земельный участок, предусмотренные статьей 56 Земельного кодекса Российской Федерации; Срок действия: не установлен; реквизиты документа-основания: постановление "Об установлении ширины водоохранных зон и ширины прибрежных защитных полос рек и ручьев, расположенных на территории Краснодарского края" от 15.07.2009 № 1492-П выдан: Законодательное Собрание Краснодарского края; контракт на выполнение подрядных работ для государственных нужд от 18.06.2018 № 17 выдан: Министерство природных ресурсов Краснодарского края; контракт на выполнение подрядных работ для государственных нужд от 20.07.2018 № 23 выдан: Министерство природных ресурсов Краснодарского края; доверенность от 01.08.2018 № 202-05.2-22606/18 выдан: Министерство природных ресурсов Краснодарского края; приказ "Об установлении границ водоохранных зон и прибрежных защитных полос, местоположений береговых линий (границ водных объектов) реки Челбас и реки Сухая Челбаска на территории Каневского района Краснодарского края" от 21.09.2018 № 1565 выдан: Министерство природных ресурсов Краснодарского края; перечень координат характерных точек береговой линии (границы водного объекта) реки Челбас на территории Каневского района Краснодарского края от 17.09.2018 № б/н выдан: Министерство природных ресурсов Краснодарского края; постановление "Об утверждении Правил установления на местности границ водоохранных зон и границ прибрежных защитных полос водных объектов" от 10.01.2009 № 17 выдан: Правительство РФ; постановление "Об утверждении Правил определения местоположения береговой линии (границы водного объекта), случаев и периодичности ее определения и о внесении изменений в Правила установления на местности границ водоохранных зон и границ прибрежных защитных полос водных объектов" от 29.04.2016 №

полное наименование должности		ДОКУМЕНТ ПОДПИСАН ЭЛЕКТРОННОЙ ПОДПИСЬЮ	инициалы, фамилия
-------------------------------	--	---	-------------------



Сертификат: 009F0BDC181A023B64597F1E2579BEFB50
 Владелец: ФЕДЕРАЛЬНАЯ СЛУЖБА ГОСУДАРСТВЕННОЙ
 РЕГИСТРАЦИИ, КАДАСТРА И КАРТОГРАФИИ
 Действителен: с 02.08.2024 по 26.10.2025

Земельный участок			
вид объекта недвижимости			
Лист № 3 раздела 4.1	Всего листов раздела 4.1: 5	Всего разделов: 8	Всего листов выписки: 20
20.08.2025г.			
Кадастровый номер:		23:11:0311005:980	
		<p>377 выдан: Правительство РФ; водный кодекс от 03.06.2006 № 74-ФЗ, ст.65 выдан: Государственная дума РФ; Содержание ограничения (обременения): В соответствии со статьей 65 Водного кодекса Российской Федерации, в границах водоохранной зоны запрещается: 1) использование сточных вод в целях регулирования плодородия почв;2) размещение кладбищ, скотомогильников, объектов размещения отходов производства и потребления, химических, взрывчатых, токсичных, отравляющих и ядовитых веществ, пунктов захоронения радиоактивных отходов;3) осуществление авиационных мер по борьбе с вредными организмами; 4) движение и стоянка транспортных средств (кроме специальных транспортных средств), за исключением их движения по дорогам и стоянки на дорогах и в специально оборудованных местах, имеющих твердое покрытие; 5) размещение автозаправочных станций, складов горюче-смазочных материалов (за исключением случаев, если автозаправочные станции, склады горюче-смазочных материалов размещены на территориях портов, судостроительных и судоремонтных организаций, инфраструктуры внутренних водных путей при условии соблюдения требований законодательства в области охраны окружающей среды и Водного кодекса), станций технического обслуживания, используемых для технического осмотра и ремонта транспортных средств, осуществление мойки транспортных средств;6) размещение специализированных хранилищ пестицидов и агрохимикатов, применение пестицидов и агрохимикатов;7) сброс сточных, в том числе дренажных, вод;8) разведка и добыча общераспространенных полезных ископаемых (за исключением случаев, если разведка и добыча общераспространенных полезных ископаемых осуществляются пользователями недр, осуществляющими разведку и добычу иных видов полезных ископаемых, в границах предоставленных им в соответствии с законодательством Российской Федерации о недрах горных отводов и (или) геологических отводов на основании утвержденного технического проекта в соответствии со статьей 19.1 Закона Российской Федерации от 21 февраля 1992 года № 2395-1 «О недрах»).В границах водоохранных зон допускаются проектирование, строительство, реконструкция, ввод в эксплуатацию, эксплуатация хозяйственных и иных объектов при условии оборудования таких объектов сооружениями, обеспечивающими охрану водных объектов от загрязнения, засорения, заиления и истощения вод в соответствии с водным законодательством и законодательством в области охраны окружающей среды. Выбор типа сооружения, обеспечивающего охрану водного объекта от загрязнения, засорения, заиления и истощения вод, осуществляется с учетом необходимости соблюдения установленных в соответствии с законодательством в области охраны окружающей среды нормативов допустимых сбросов загрязняющих веществ, иных веществ и микроорганизмов.; Реестровый номер границы: 23:11-6.998; Вид объекта реестра границ: Зона с особыми условиями использования территории; Вид зоны по документу: Водоохранная зона реки Челбас; Тип зоны: Водоохранная зона; Индекс: РФ, Краснодарский край, Каневской район, река Челбас</p>	
	Весь	<p>вид ограничения (обременения): ограничения прав на земельный участок, предусмотренные статьей 56 Земельного кодекса Российской Федерации; Срок действия: не установлен; реквизиты документа-основания: приказ "Об установлении границ водоохранных зон и прибрежных защитных полос, местоположений береговых линий (границ водных объектов) реки Челбас и</p>	


полное наименование должности		ДОКУМЕНТ ПОДПИСАН ЭЛЕКТРОННОЙ ПОДПИСЬЮ	инициалы, фамилия
-------------------------------	--	---	-------------------




Сертификат: 009F0BDC181A023B64597F1E2579BEFB50
Владелец: ФЕДЕРАЛЬНАЯ СЛУЖБА ГОСУДАРСТВЕННОЙ
РЕГИСТРАЦИИ, КАДАСТРА И КАРТОГРАФИИ
Действителен: с 02.08.2024 по 26.10.2025

Земельный участок			
вид объекта недвижимости			
Лист № 4 раздела 4.1	Всего листов раздела 4.1: 5	Всего разделов: 8	Всего листов выписки: 20
20.08.2025г.			
Кадастровый номер:		23:11:0311005:980	

реки Сухая Челбаска на территории Каневского района Краснодарского края" от 21.09.2018 № 1565 выдан: Министерство природных ресурсов Краснодарского края; перечень координат характерных точек береговой линии (границы водного объекта) реки Челбас на территории Каневского района Краснодарского края от 17.09.2018 № б/н выдан: Министерство природных ресурсов Краснодарского края; постановление "Об утверждении Правил установления на местности границ водоохранных зон и границ прибрежных защитных полос водных объектов" от 10.01.2009 № 17 выдан: Правительство РФ; постановление "Об утверждении Правил определения местоположения береговой линии (границы водного объекта), случаев и периодичности ее определения и о внесении изменений в Правила установления на местности границ водоохранных зон и границ прибрежных защитных полос водных объектов" от 29.04.2016 № 377 выдан: Правительство РФ; водный кодекс от 03.06.2006 № 74-ФЗ, ст.65 выдан: Государственная дума РФ; постановление "Об установлении ширины водоохранных зон и ширины прибрежных защитных полос рек и ручьев, расположенных на территории Краснодарского края" от 15.07.2009 № 1492-П выдан: Законодательное Собрание Краснодарского края; контракт на выполнение подрядных работ для государственных нужд от 18.06.2018 № 17 выдан: Министерство природных ресурсов Краснодарского края; контракт на выполнение подрядных работ для государственных нужд от 20.07.2018 № 23 выдан: Министерство природных ресурсов Краснодарского края; доверенность от 01.08.2018 № 202-05.2-22606/18 выдан: Министерство природных ресурсов Краснодарского края; Содержание ограничения (обременения): В соответствии со статьей 65 Водного кодекса Российской Федерации от 03.06.2006 N 74-ФЗ, в границах водоохранной зоны запрещается: 1) использование сточных вод в целях регулирования плодородия почв; 2) размещение кладбищ, скотомогильников, объектов размещения отходов производства и потребления, химических, взрывчатых, токсичных, отравляющих и ядовитых веществ, пунктов захоронения радиоактивных отходов; 3) осуществление авиационных мер по борьбе с вредными организмами; 4) движение и стоянка транспортных средств (кроме специальных транспортных средств), за исключением их движения по дорогам и стоянки на дорогах и в специально оборудованных местах, имеющих твердое покрытие; 5) размещение автозаправочных станций, складов горюче-смазочных материалов (за исключением случаев, если автозаправочные станции, склады горюче-смазочных материалов размещены на территориях портов, судостроительных и судоремонтных организаций, инфраструктуры внутренних водных путей при условии соблюдения требований законодательства в области охраны окружающей среды и Водного кодекса), станций технического обслуживания, используемых для технического осмотра и ремонта транспортных средств, осуществление мойки транспортных средств; 6) размещение специализированных хранилищ пестицидов и агрохимикатов, применение пестицидов и агрохимикатов; 7) сброс сточных, в том числе дренажных, вод; 8) разведка и добыча общераспространенных полезных ископаемых (за исключением случаев, если разведка и добыча общераспространенных полезных ископаемых осуществляются пользователями недр, осуществляющими разведку и добычу иных видов полезных ископаемых, в границах предоставленных им в соответствии с законодательством Российской Федерации о недрах горных отводов и (или) геологических отводов на основании утвержденного технического проекта в соответствии со

		ДОКУМЕНТ ПОДПИСАН	
полное наименование должности		ЭЛЕКТРОННОЙ ПОДПИСЬЮ	инициалы, фамилия
	Сертификат: 009F0BDC181A023B64597F1E2579BEFB50 Владелец: ФЕДЕРАЛЬНАЯ СЛУЖБА ГОСУДАРСТВЕННОЙ РЕГИСТРАЦИИ, КАДАСТРА И КАРТОГРАФИИ Действителен: с 02.08.2024 по 26.10.2025		

Земельный участок			
вид объекта недвижимости			
Лист № 5 раздела 4.1	Всего листов раздела 4.1: 5	Всего разделов: 8	Всего листов выписки: 20
20.08.2025г.			
Кадастровый номер:		23:11:0311005:980	
		<p>статьей 19.1 Закона Российской Федерации от 21 февраля 1992 года № 2395-1 «О недрах»). В границах водоохранных зон допускаются проектирование, строительство, реконструкция, ввод в эксплуатацию, эксплуатация хозяйственных и иных объектов при условии оборудования таких объектов сооружениями, обеспечивающими охрану водных объектов от загрязнения, засорения, заиления и истощения вод в соответствии с водным законодательством и законодательством в области охраны окружающей среды. Выбор типа сооружения, обеспечивающего охрану водного объекта от загрязнения, засорения, заиления и истощения вод, осуществляется с учетом необходимости соблюдения установленных в соответствии с законодательством в области охраны окружающей среды нормативов допустимых сбросов загрязняющих веществ, иных веществ и микроорганизмов. В границах прибрежных защитных полос наряду ограничениями, предусмотренными для водоохранных зон, дополнительно запрещаются: 1) распашка земель; 2) размещение отвалов размываемых грунтов; 3) выпас сельскохозяйственных животных и организация для них летних лагерей, ванн.; Реестровый номер границы: 23:11-6.1069; Вид объекта реестра границ: Зона с особыми условиями использования территории; Вид зоны по документу: Прибрежная защитная полоса реки Челбас; Тип зоны: Прибрежная защитная полоса; Индекс: РФ, Краснодарский край, Каневской район, река Челбас</p>	

полное наименование должности		ДОКУМЕНТ ПОДПИСАН	
		ЭЛЕКТРОННОЙ ПОДПИСЬЮ	инициалы, фамилия
Сертификат: 009F0BDC181A023B64597F1E2579BEFB50 Владелец: ФЕДЕРАЛЬНАЯ СЛУЖБА ГОСУДАРСТВЕННОЙ РЕГИСТРАЦИИ, КАДАСТРА И КАРТОГРАФИИ Действителен: с 02.08.2024 по 26.10.2025			

Выписка из Единого государственного реестра недвижимости об объекте недвижимости
Сведения о частях земельного участка

Земельный участок			
вид объекта недвижимости			
Лист № 1 раздела 4.2	Всего листов раздела 4.2: 2	Всего разделов: 8	Всего листов выписки: 20
20.08.2025г.			
Кадастровый номер:		23:11:0311005:980	

Сведения о характерных точках границы части (частей) земельного участка				
Учетный номер части: 23:11:0311005:980/1				
Система координат				
Номер точки	Координаты, м		Описание закрепления на местности	Средняя квадратичная погрешность определения координат характерных точек границ земельного участка, м
	X	Y		
1	2	3	4	5
1	597917.54	1387282.58	-	-
2	597911.95	1387263.08	-	-
3	597912.98	1387262.78	-	-
4	597917.27	1387277.06	-	-
5	597918.78	1387282.22	-	-
1	597917.54	1387282.58	-	-

полное наименование должности			ДОКУМЕНТ ПОДПИСАН ЭЛЕКТРОННОЙ ПОДПИСЬЮ	инициалы, фамилия
-------------------------------	--	---	---	-------------------

Сертификат: 009F0BDC181A023B64597F1E2579BEFB50
Владелец: ФЕДЕРАЛЬНАЯ СЛУЖБА ГОСУДАРСТВЕННОЙ
РЕГИСТРАЦИИ, КАДАСТРА И КАРТОГРАФИИ
Действителен: с 02.08.2024 по 26.10.2025

Земельный участок				
вид объекта недвижимости				
Лист № 2 раздела 4.2		Всего листов раздела 4.2: 2		Всего разделов: 8
Всего листов выписки: 20				
20.08.2025г.				
Кадастровый номер:		23:11:0311005:980		
Сведения о характерных точках границы части (частей) земельного участка				
Учетный номер части: 23:11:0311005:980/2				
Система координат				
Номер точки	Координаты, м		Описание закрепления на местности	Средняя квадратичная погрешность определения координат характерных точек границ земельного участка, м
	X	Y		
1	2	3	4	5
1	597911.95	1387263.08	-	-
2	597914.88	1387262.22	-	-
3	597914.45	1387265.8	-	-
4	597912.73	1387265.81	-	-
1	597911.95	1387263.08	-	-

полное наименование должности		ДОКУМЕНТ ПОДПИСАН	инициалы, фамилия
		ЭЛЕКТРОННОЙ ПОДПИСЬЮ	

Сертификат: 009F0BDC181A023B64597F1E2579BEFB50
Владелец: ФЕДЕРАЛЬНАЯ СЛУЖБА ГОСУДАРСТВЕННОЙ
РЕГИСТРАЦИИ, КАДАСТРА И КАРТОГРАФИИ
Действителен: с 02.08.2024 по 26.10.2025